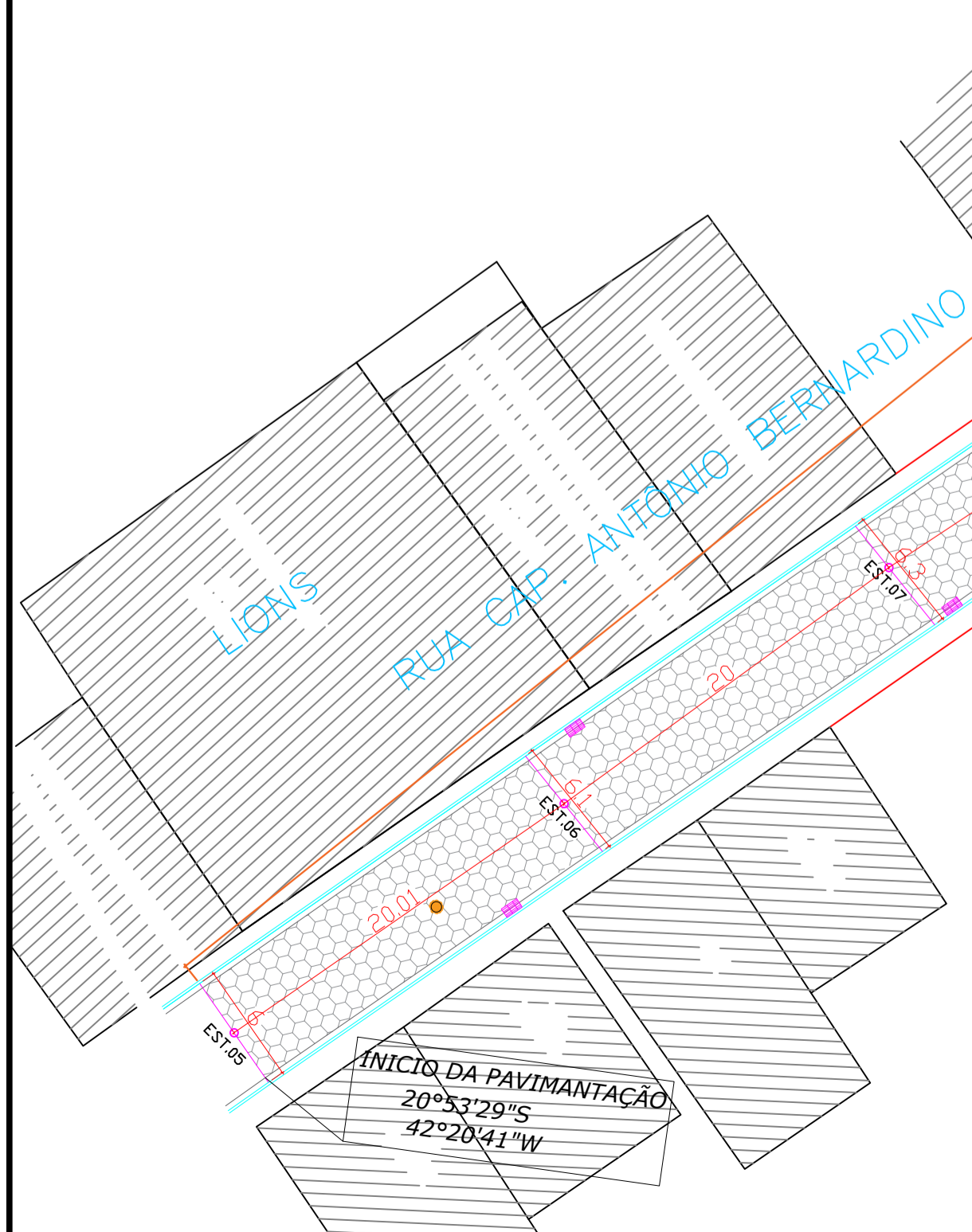


PLANTA LOCALIZAÇÃO

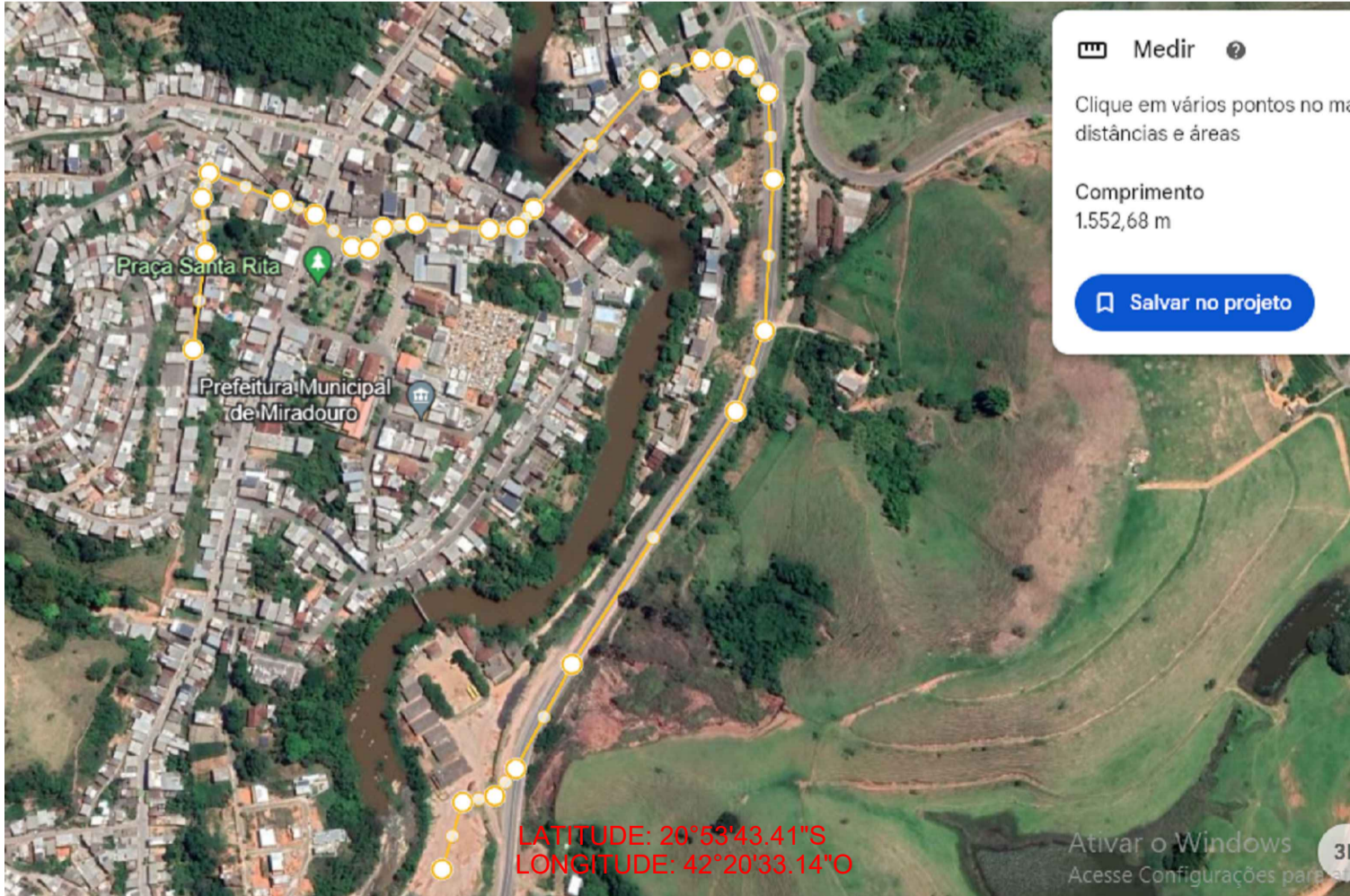
ESCALA S/E



PLANTA BAIXA DE PAVIMENTAÇÃO RUA CAP.ANTONIO BERNADINO

ESCALA 1/300

CROQUI LOCAL DEPÓSITO DE MATERIAIS TRANSPORTADO (DMTs)

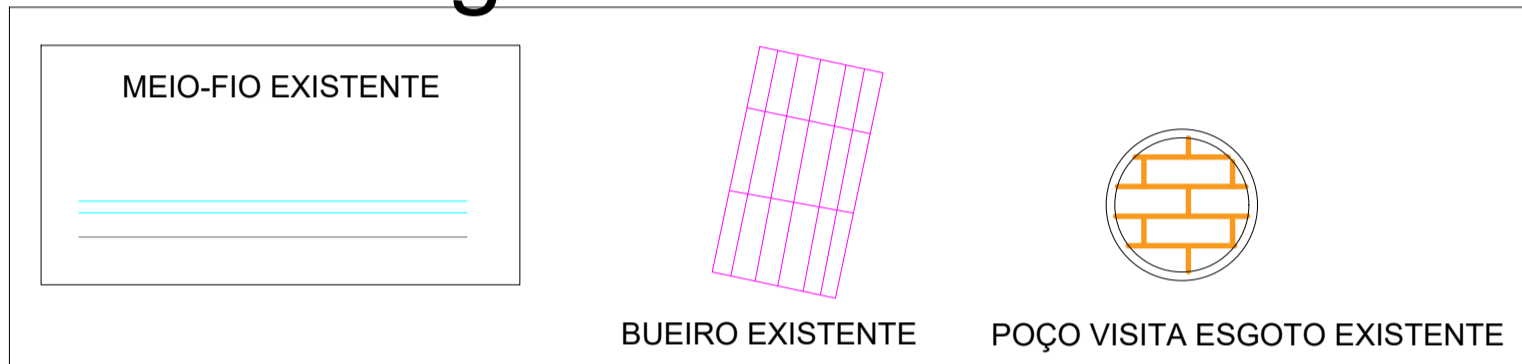


PLANTA LOCALIZAÇÃO DMT

ESCALA 1/400

6	6,10	0,60	5,50	X	22,00	=	119,90 m²
7	6,30	0,60	5,70	X	20,00	=	112,00 m²
8	6,10	0,60	5,50	X	20,00	=	112,00 m²
9	6,00	0,60	5,40	X	20,00	=	109,00 m²
10	6,00	0,60	5,40	X	20,00	=	108,00 m²
11	6,50	0,60	5,90	X	20,00	=	113,00 m²
12	6,80	0,60	6,20	X	20,00	=	121,00 m²
13	7,20	0,60	6,60	X	20,00	=	128,00 m²
				SARJETA	324,00	m	922,90 m²
				SARJETA E PAV ÁREA DO TRIÂNGULO NO FINAL	34,5	m	136,65 m²
				TOTAL	358,50	m	1.059,55 m²

Legenda



PAVIMENTAÇÃO EM BLOQUETE SEXTAVADO A EXECUTAR NA RUA CAP. ANTÔNIO BERNARDINO
BAIRRO BELA VISTA ÁREA TOTAL A PAVIMENTAR = 1059,55M²
DE ACORDO COM SEÇÃO TRANSVERSAL EM ANEXO
MEIO FIO DE CONCRETO A EXECUTAR NO LOCAL 10 M
E SARJETA A EXECUTARNO LOCAL = 358,50 X 0,30 CM X 0,10M



MUNICÍPIO DE MIRADOURO
SECRETARIA DE OBRAS

PRAÇA SANTA RITA 288 - CENTRO - MIRADOURO MG
CNPJ 17947623/0001-79 CEP 36893-000
TEL. (32) 3753 1160 RAMAL - 210

ENDEREÇO: RUA CAP. ANTÔNIO BERNARDINO	CARIMBO APROV.
coordenadas local intervenção: LATITUDE : 20°53'32"S LONGITUDE : -42°20'42"W	REPROGRAMAÇÃO DO CONTRATO DE FINANCIAMENTO BDMG/BF N 241.020/17
MIRADOURO - MG	BELA VISTA
tipo de projeto: PROJETO DE PAVIMENTAÇÃO EM BLOQUETE SEXTAVADO	Quadro de áreas: ÁREA TOTAL A PAVIMENTAR 1059,55 M²
empesa responsável: PREFEITURA MUNICIPAL DE MIRADOURO -MG	desenho: RONY SOUZA
PREFEITO : CLOVES DA SILVA BOTELHO	escala: INDICADA
Desenho: PLANTA BAIXA	prancha: A1 01/01
Responsável técnico : THAÍS LOPES DE CASTRO CREA: 141895826-3	data: NOVEMBRO 2023
	REFERÊNCIA