



MUNICIPIO DE MIRADOURO

Praça Santa Rita nº 288 – Centro – Miradouro – Minas Gerais

TEL. (032) 3753-1160 - CEP 36893-000

obras@miradouro.mg.gov.br

RELATÓRIO FOTOGRÁFICO

RUA ANTÔNIO MATOS DE LIMA

LATITUDE: 20°53'35".01S

LONGITUDE :42°20'36.18"O






MUNICIPIO DE MIRADOURO

Praça Santa Rita nº 288 – Centro – Miradouro – Minas Gerais

TEL. (032) 3753-1160 - CEP 36893-000

obras@miradouro.mg.gov.br





MUNICIPIO DE MIRADOURO

Praça Santa Rita nº 288 – Centro – Miradouro – Minas Gerais

TEL. (032) 3753-1160 - CEP 36893-000

obras@miradouro.mg.gov.br

RUA PADRE ALFREDO KOBAL





MUNICIPIO DE MIRADOURO

Praça Santa Rita nº 288 – Centro – Miradouro – Minas Gerais

TEL. (032) 3753-1160 - CEP 36893-000


obras@miradouro.mg.gov.br



Latitude: 20°53.604'S
Longitude: 42°20.63'W
Elevação: 378.5±6 m
Precisão: 3.2 m
Tempo: 05-12-2024 14:20
Nota: rua p.e Alfredo Kobal

Powered by NoteCam

RUA JOÃO EZEQUIEL DA SILVEIRA



UTM: 23K
776287mE 7687483mN
Elevação: 389.27±6 m
Precisão: 9.6 m
Tempo: 26-04-2023 13:21
Nota: rua Ezequiel

Powered by NoteCam



MUNICIPIO DE MIRADOURO

Praça Santa Rita nº 288 – Centro – Miradouro – Minas Gerais

TEL. (032) 3753-1160 - CEP 36893-000

obras@miradouro.mg.gov.br





MUNICIPIO DE MIRADOURO

Praça Santa Rita nº 288 – Centro – Miradouro – Minas Gerais

TEL. (032) 3753-1160 - CEP 36893-000

obras@miradouro.mg.gov.br






MUNICIPIO DE MIRADOURO

Praça Santa Rita nº 288 – Centro – Miradouro – Minas Gerais
TEL. (032) 3753-1160 - CEP 36893-000
obras@miradouro.mg.gov.br



RUA FRANCISCO PEREIRA LEITE





MUNICIPIO DE MIRADOURO

Praça Santa Rita nº 288 – Centro – Miradouro – Minas Gerais
TEL. (032) 3753-1160 - CEP 36893-000
obras@miradouro.mg.gov.br



Miradouro, 05 de dezembro de 2024.

THAÍS LOPES DE CASTRO
ENGENHEIRA CIVIL
CREA- 141895826-3